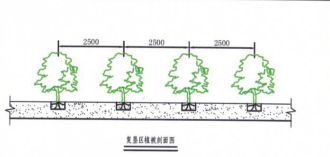
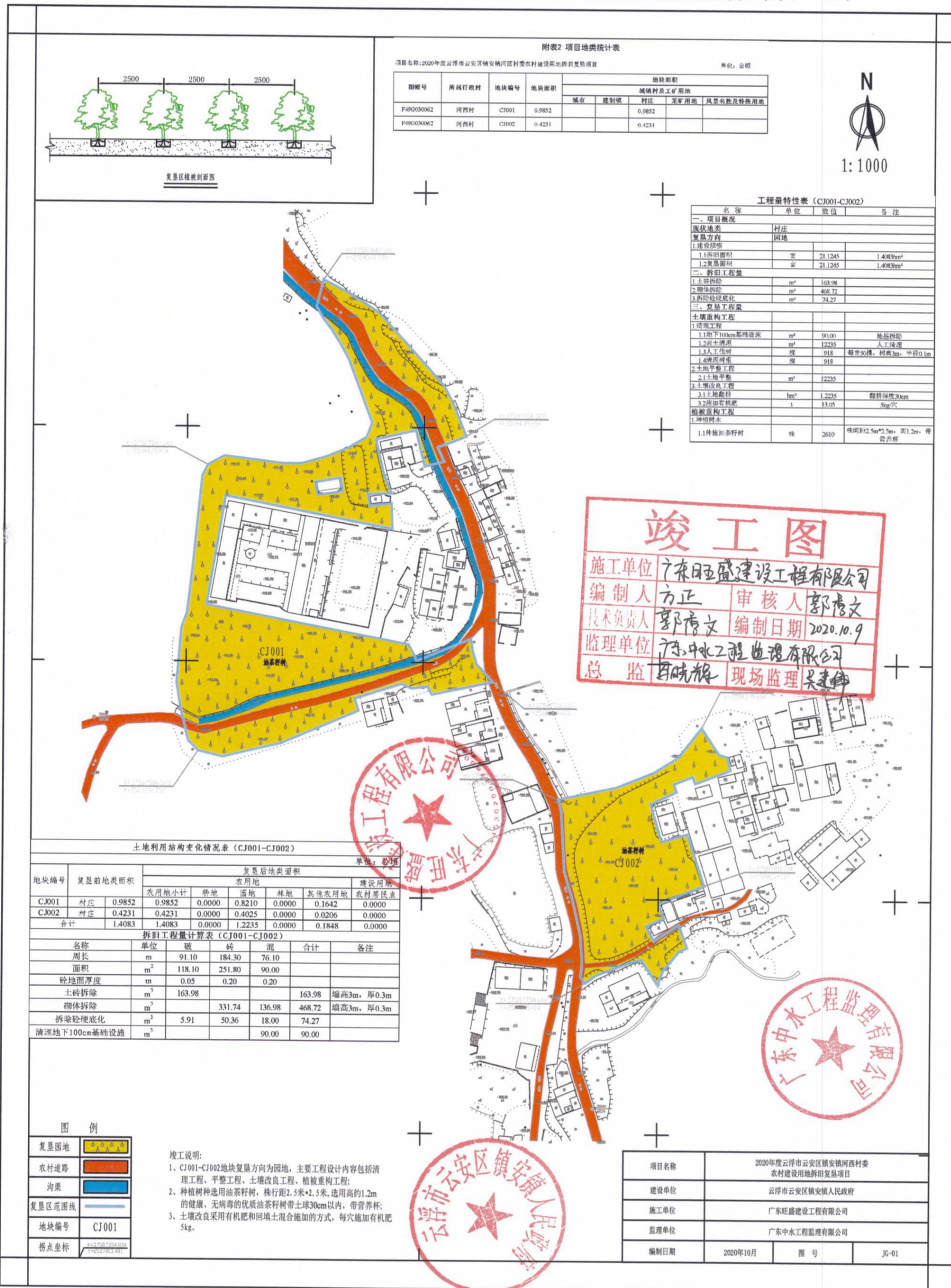


2020年度云浮市云安区镇安镇河西村委农村建设用地拆旧复垦项目竣工图(一/三)



附表2 项目地类统计表

图例号	图例名称	地类编号	面积(亩)	地类名称			
				城市	建制镇	村庄	其他
F06030002	耕地	C101	0.9852				
F06030002	耕地	C102	0.4231				

工程特性表 (C1001-C1002)

序号	名称	单位	数量	备注
1	填土	m <sup>3</sup>	1000	
2	挖土	m <sup>3</sup>	1000	
3	平整	m <sup>2</sup>	1000	
4	种植	株	1000	
5	施肥	kg	1000	
6	灌溉	m <sup>3</sup>	1000	
7	其他			

**竣工图**

施工单位: 广东旺盛建设工程有限公司  
 编制人: 方正 审核人: 郭清文  
 技术负责人: 郭清文 编制日期: 2020.10.9  
 监理单位: 广东中水工程监理有限公司  
 总监: 吕晓梅 现场监理: 吴建峰

土地用途变更申报单 (C1001-C1002)

地块编号	变更前地类	变更后地类				
		面积(亩)	用途	备注	备注	
C1001	耕地	0.9852	复垦	0.9852	0.1642	0.0000
C1002	耕地	0.4231	复垦	0.4231	0.0206	0.0000
合计		1.4083		1.4083	0.1848	0.0000

图例

复垦地	黄色填充
农村道路	红色线条
沟渠	蓝色线条
复垦区范围线	虚线
地块编号	C1001
拐点坐标	坐标值

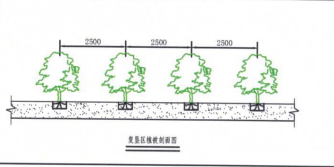
竣工说明:

- C1001-C1002地块复垦方向为园地, 主要工程设计内容包括清理工、平整工程、土壤改良工程、植被恢复工程;
- 种植树种选用油茶籽种, 株行距2.5米\*1.5米, 选用高的1.2m的建群, 无病种的优质油茶籽种带土壤30cm以内, 带营养杯;
- 土壤改良采用有机肥和土壤混合增加的方式, 每次每亩加有机肥5kg。

项目名称	2020年度云浮市云安区镇安镇河西村委农村建设用地拆旧复垦项目
建设单位	云浮市云安区镇安镇人民政府
施工单位	广东旺盛建设工程有限公司
监理单位	广东中水工程监理有限公司
编制日期	2020年10月
图号	JG-01

2000国家大地坐标系  
1985国家高程基准

2020年度云浮市云安区镇安镇河西村委农村建设用地拆旧复垦项目竣工图(二/三)



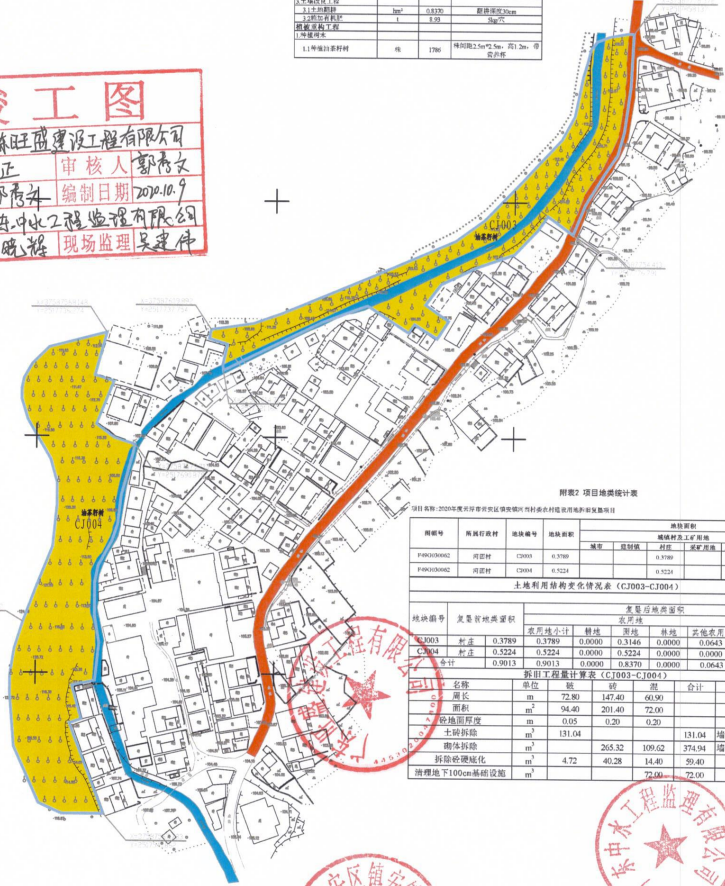
工程量统计表 (CJ003-CJ004)

序号	项目	单位	数量	备注
1	拆除房屋	㎡	13.5205	CJ032#m²
2	拆除围墙	米	13.5105	CJ031#m
3	土方工程	㎡	131.04	
4	种植绿化	㎡	131.04	
5	拆除硬化路面	㎡	40.28	
6	土方工程	㎡	14.40	
7	种植绿化	㎡	14.40	
8	拆除硬化路面	㎡	14.40	
9	土方工程	㎡	14.40	
10	种植绿化	㎡	14.40	
11	拆除硬化路面	㎡	14.40	
12	土方工程	㎡	14.40	
13	种植绿化	㎡	14.40	
14	拆除硬化路面	㎡	14.40	
15	土方工程	㎡	14.40	
16	种植绿化	㎡	14.40	
17	拆除硬化路面	㎡	14.40	
18	土方工程	㎡	14.40	
19	种植绿化	㎡	14.40	
20	拆除硬化路面	㎡	14.40	
21	土方工程	㎡	14.40	
22	种植绿化	㎡	14.40	
23	拆除硬化路面	㎡	14.40	
24	土方工程	㎡	14.40	
25	种植绿化	㎡	14.40	
26	拆除硬化路面	㎡	14.40	
27	土方工程	㎡	14.40	
28	种植绿化	㎡	14.40	
29	拆除硬化路面	㎡	14.40	
30	土方工程	㎡	14.40	
31	种植绿化	㎡	14.40	
32	拆除硬化路面	㎡	14.40	
33	土方工程	㎡	14.40	
34	种植绿化	㎡	14.40	
35	拆除硬化路面	㎡	14.40	
36	土方工程	㎡	14.40	
37	种植绿化	㎡	14.40	
38	拆除硬化路面	㎡	14.40	
39	土方工程	㎡	14.40	
40	种植绿化	㎡	14.40	
41	拆除硬化路面	㎡	14.40	
42	土方工程	㎡	14.40	
43	种植绿化	㎡	14.40	
44	拆除硬化路面	㎡	14.40	
45	土方工程	㎡	14.40	
46	种植绿化	㎡	14.40	
47	拆除硬化路面	㎡	14.40	
48	土方工程	㎡	14.40	
49	种植绿化	㎡	14.40	
50	拆除硬化路面	㎡	14.40	
51	土方工程	㎡	14.40	
52	种植绿化	㎡	14.40	
53	拆除硬化路面	㎡	14.40	
54	土方工程	㎡	14.40	
55	种植绿化	㎡	14.40	
56	拆除硬化路面	㎡	14.40	
57	土方工程	㎡	14.40	
58	种植绿化	㎡	14.40	
59	拆除硬化路面	㎡	14.40	
60	土方工程	㎡	14.40	
61	种植绿化	㎡	14.40	
62	拆除硬化路面	㎡	14.40	
63	土方工程	㎡	14.40	
64	种植绿化	㎡	14.40	
65	拆除硬化路面	㎡	14.40	
66	土方工程	㎡	14.40	
67	种植绿化	㎡	14.40	
68	拆除硬化路面	㎡	14.40	
69	土方工程	㎡	14.40	
70	种植绿化	㎡	14.40	
71	拆除硬化路面	㎡	14.40	
72	土方工程	㎡	14.40	
73	种植绿化	㎡	14.40	
74	拆除硬化路面	㎡	14.40	
75	土方工程	㎡	14.40	
76	种植绿化	㎡	14.40	
77	拆除硬化路面	㎡	14.40	
78	土方工程	㎡	14.40	
79	种植绿化	㎡	14.40	
80	拆除硬化路面	㎡	14.40	
81	土方工程	㎡	14.40	
82	种植绿化	㎡	14.40	
83	拆除硬化路面	㎡	14.40	
84	土方工程	㎡	14.40	
85	种植绿化	㎡	14.40	
86	拆除硬化路面	㎡	14.40	
87	土方工程	㎡	14.40	
88	种植绿化	㎡	14.40	
89	拆除硬化路面	㎡	14.40	
90	土方工程	㎡	14.40	
91	种植绿化	㎡	14.40	
92	拆除硬化路面	㎡	14.40	
93	土方工程	㎡	14.40	
94	种植绿化	㎡	14.40	
95	拆除硬化路面	㎡	14.40	
96	土方工程	㎡	14.40	
97	种植绿化	㎡	14.40	
98	拆除硬化路面	㎡	14.40	
99	土方工程	㎡	14.40	
100	种植绿化	㎡	14.40	



**竣工图**

施工单位: 广东旺茂建设工程有限公司  
 编制人: 方正 审核人: 郭秀文  
 技术负责人: 郭秀文 编制日期: 2020.10.9  
 监理单位: 广东中水工程监理有限公司  
 总监: 冯晓松 现场监理: 吴建伟



附表2 项目地类统计表

图斑号	所属行政村	地块编号	地类名称	地类面积	备注
F00030002	河西村	CJ003	耕地	0.3789	
F00030002	河西村	CJ004	耕地	0.5224	
合计					

附表3 土地用途变化统计表 (CJ003-CJ004)

地块编号	变更前地类	变更后地类				备注
		耕地	林地	其他农用地	建设用地	
CJ003	耕地	0.3789	0.0000	0.3146	0.0000	农转建
CJ004	耕地	0.5224	0.0000	0.5224	0.0000	农转建
合计		0.9013	0.0000	0.8370	0.0000	

附表4 拆旧工程量统计表 (CJ003-CJ004)

名称	单位	数量	备注
土方	㎡	147.40	
土方	㎡	201.40	
土方	㎡	0.20	
土方	㎡	131.04	
土方	㎡	265.32	
土方	㎡	40.28	
土方	㎡	14.40	
土方	㎡	14.40	

图例

- 复垦范围
- 农村道路
- 沟渠
- 复垦范围线
- 地块编号 CJ001
- 图例说明

图例说明:

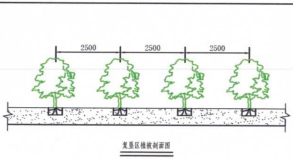
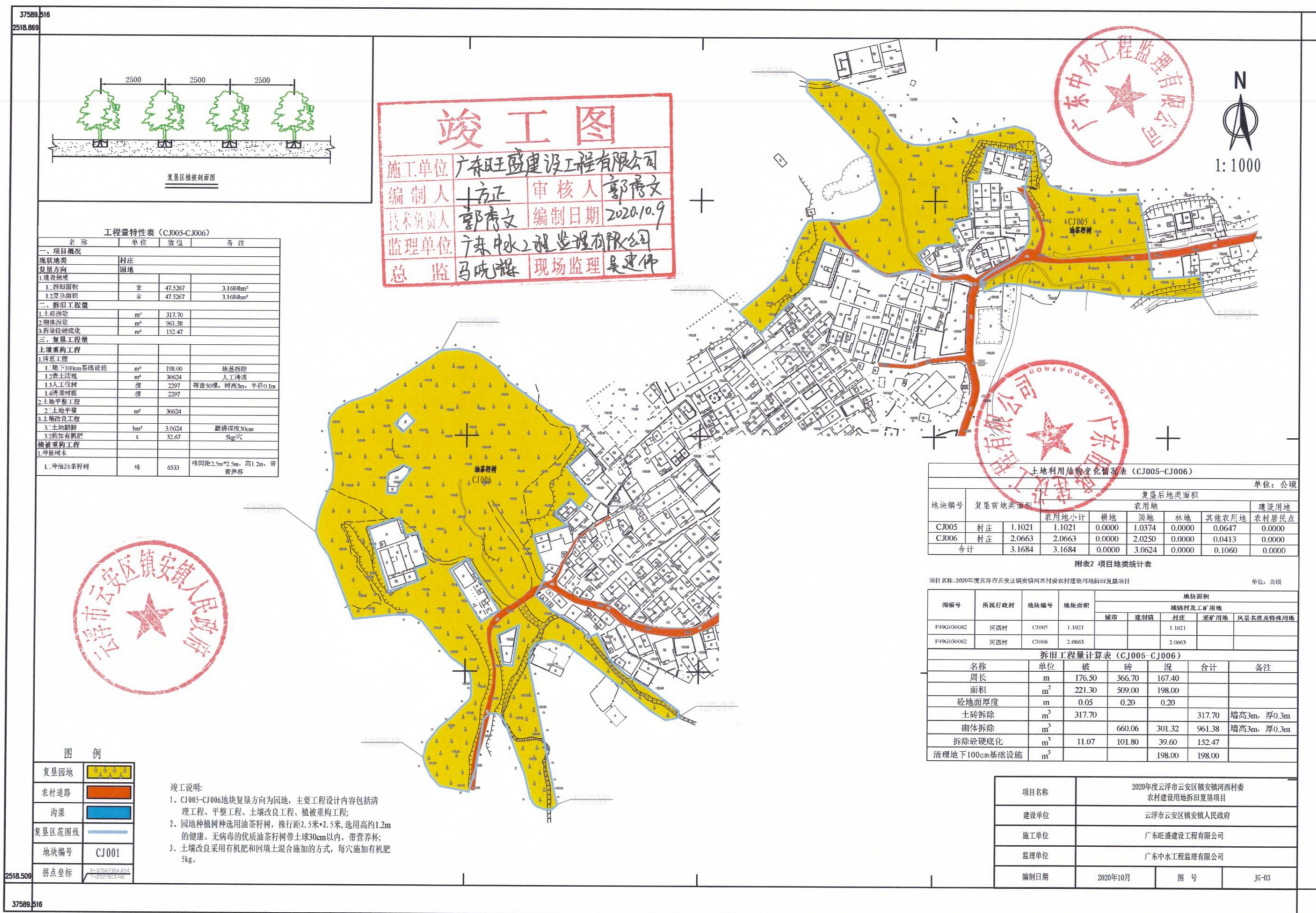
- CJ003-CJ004地块复垦方向为园地, 主要工程设计内容包括: 复垦工程、平整工程、土壤改良工程、种植复垦工程;
- 园地种植树种选用油茶树种, 株行距1.5米\*1.5米, 选用高约1.2m的健康、无病毒的优质油茶树种, 球径30cm以内, 带营养土;
- 土壤改良采用有机肥和磷钾土肥相结合的方式, 每次施加有机肥3kg。



项目名称	2020年度云浮市云安区镇安镇河西村委农村建设用地拆旧复垦项目
建设单位	云浮市云安区镇安镇人民政府
施工单位	广东旺茂建设工程有限公司
监理单位	广东中水工程监理有限公司
编制日期	2020年10月
图号	J0-02

2000国家大地坐标系  
1985国家高程基准

2020年度云浮市云安区镇安镇河西村委农村建设用地拆旧复垦项目竣工图(三/三)



**竣工图**

施工单位 广东旺盛建设工程有限公司  
 编制人 方正 审核人 郭晓文  
 技术负责人 郭晓文 编制日期 2020.10.9  
 监理单位 广东中水工程监理有限公司  
 总 监 马晓峰 现场监理 吴建伟

工程量统计表 (CJ05-CJ006)

名称	单位	数量	备注
项目概况	材料		
复垦范围	面积		
1. 耕地复垦	亩	47.5207	3.10亩/m <sup>2</sup>
2. 园地复垦	亩	47.5207	3.10亩/m <sup>2</sup>
3. 林地复垦	亩	317.70	
4. 其他农用地复垦	亩	303.38	
5. 建设用地复垦	亩	152.47	
土壤重构工程			
1. 土方开挖	m <sup>3</sup>	106.90	换表开挖
2. 土方回填	m <sup>3</sup>	30024	人工填土
3. 土方外运	m <sup>3</sup>	2207	每车30吨, 运费5元, 运费10元
4. 土方外购	m <sup>3</sup>	2207	
5. 土方外运	m <sup>3</sup>	30024	
6. 土方外购	m <sup>3</sup>	31024	换表回填30cm
7. 土方外运	m <sup>3</sup>	31.207	20cm
8. 土方外购	m <sup>3</sup>	31.207	20cm
9. 土方外运	m <sup>3</sup>	633	换表回填2.5m*2.5m*1.2m, 每车30吨



图 例

复垦范围	黄色填充
农村道路	橙色填充
沟渠	蓝色填充
复垦范围图例	虚线
地块编号	CJ001
拐点坐标	十字交叉

- 竣工说明:
- CJ001-CJ006地块复垦方向为同地, 主要工程设计内容包括清理工程、平整工程、土地改良工程、土壤重构工程;
  - 园地种植树种选用油茶籽, 株行距2.5米\*2.5米, 选苗高约1.2m的嫩苗, 无病苗的穴温温度计埋于土球30cm以内, 带背穴;
  - 土壤改良采用有机肥和绿肥土混施的方式, 每穴施加有机肥3kg。

土地利用现状调查表 (CJ005-CJ006) 单位: 公顷

地块编号	复垦前地类		复垦后地类		备注	
	面积	占比	面积	占比		
CJ005	1.1021	1.0021	0.0000	1.0374	0.0000	造林面积
CJ006	2.0663	2.0663	0.0000	2.0250	0.0000	0.0413
合计	3.1684	3.1684	0.0000	3.0624	0.0000	0.1060

附表2 项目工程量统计表 单位: 公顷

图例号	图例名称	图例编号	图例面积		图例备注	
			面积	占比	备注	备注
FY0010002	农田	CJ001	1.1021	1.0021	1.0374	1.0000
FY0010002	农田	CJ006	2.0663	2.0663	2.0250	1.0000

新增工程量统计表 (CJ005-CJ006)					
名称	单位	数量	单价	合计	备注
土方开挖	m <sup>3</sup>	106.90	366.70	167.40	
土方回填	m <sup>3</sup>	221.30	809.00	198.00	
土方外运	m <sup>3</sup>	0.05	0.20	0.20	
土方外购	m <sup>3</sup>	317.70		317.70	增高3m, 厚0.3m
土方外运	m <sup>3</sup>	660.06	301.32	961.38	增高3m, 厚0.3m
土方外购	m <sup>3</sup>	11.07	101.80	39.60	152.47
土方外运	m <sup>3</sup>	198.00		198.00	

项目名称	2020年度云浮市云安区镇安镇河西村委农村建设用地拆旧复垦项目
建设单位	云浮市云安区镇安镇人民政府
施工单位	广东旺盛建设工程有限公司
监理单位	广东中水工程监理有限公司
编制日期	2020年10月
图 号	JC-03

2000国家大地坐标系  
1985国家高程基准